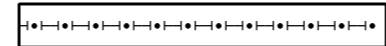







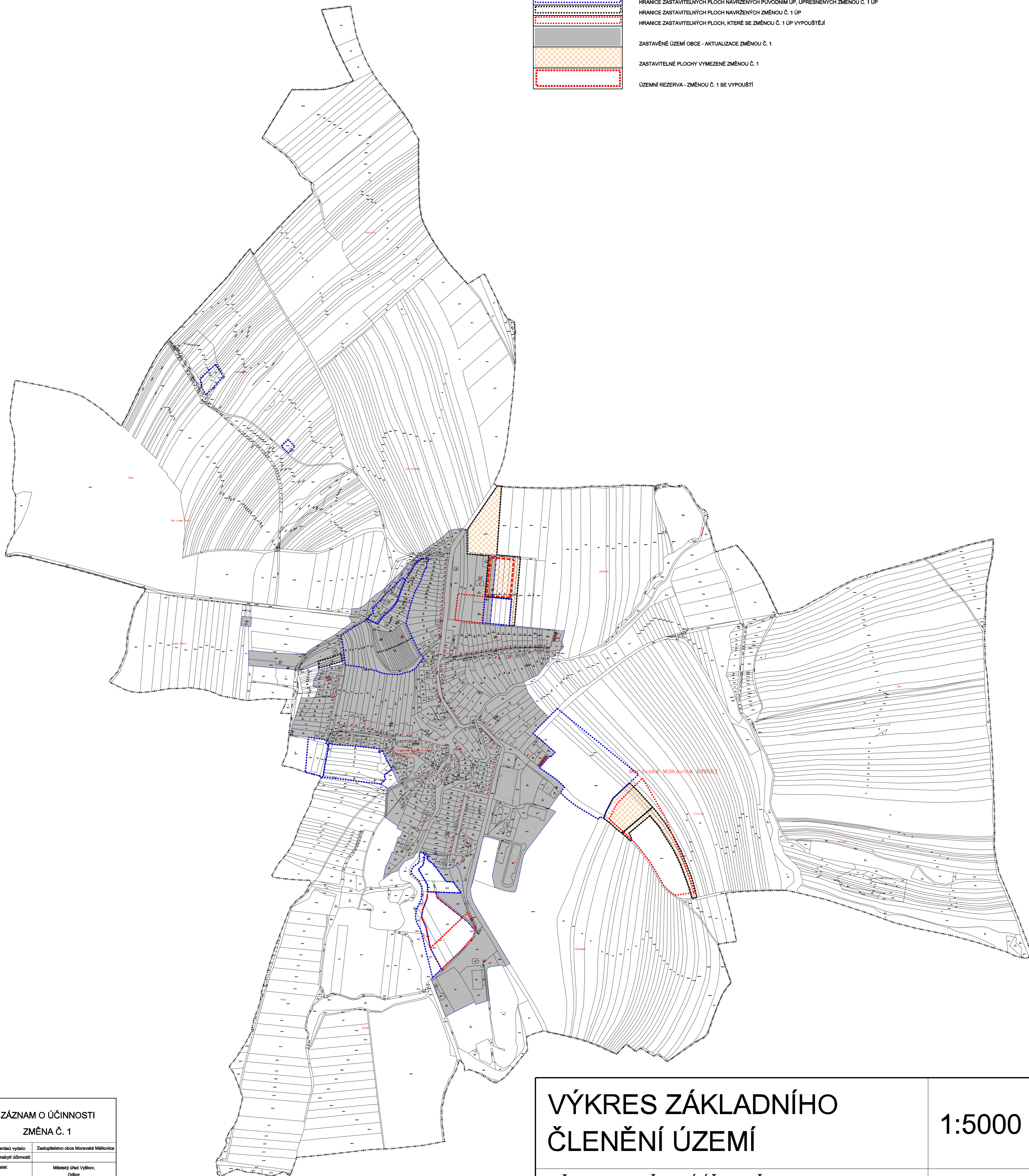


# MORAVSKÉ MÁLKOVICE ÚZEMNÍ PLÁN - ZMĚNA Č. 1

## LEGENDA:

	HRANICE ÚZEMÍ OBCE
	HRANICE ZASTAVĚNÉHO ÚZEMÍ OBCE - AKTUALIZACE ZMĚNOU Č. 1 ÚP
	HRANICE ZASTAVITELNÝCH PLOCH NAVRŽENÝCH PŮVODNÍM ÚP, UPŘESNĚNÝCH ZMĚNOU Č. 1 ÚP
	HRANICE ZASTAVITELNÝCH PLOCH NAVRŽENÝCH ZMĚNOU Č. 1 ÚP
	HRANICE ZASTAVITELNÝCH PLOCH, KTERÉ SE ZMĚNOU Č. 1 ÚP VYPOUŠTĚJÍ
	ZASTAVĚNÉ ÚZEMÍ OBCE - AKTUALIZACE ZMĚNOU Č. 1
	ZASTAVITELNÉ PLOCHY VYMEZENÉ ZMĚNOU Č. 1
	ÚZEMNÍ REZERVA - ZMĚNOU Č. 1 SE VYPOUŠTÍ



### ZÁZNAM O ÚČINNOSTI ZMĚNA Č. 1

Dokumentaci vyřadil:	Zastupitelstvo obce Moravské Málkovice
Datum nabytí účinnosti:	
Pořizovatel:	Městský úřad Vyškov, Odbor územního plánování a rozvoje
Oprávněná úřední osoba pořizovatele:	
Jméno a příjmení:	Ing. arch. Jiří Pátek
Funkce:	vedoucí odboru
Podpis:	
Otisk úředního razítka:	

## VÝKRES ZÁKLADNÍHO ČLENĚNÍ ÚZEMÍ

1:5000

POŘIZOVATEL: MĚSTSKÝ ÚŘAD VYŠKOV

ZPRACOVATEL: STUDIO REGION,  
ING. MIROSLAV SAPÍK, VOŘÍŠKOVA 5, 623 00 BRNO, IČ:724 01 681

VEDOUCÍ PROJEKTANT: ING. ARCH. MILOSLAV SOHR, Ph.D.

DATUM: DUBEN 2021

1