





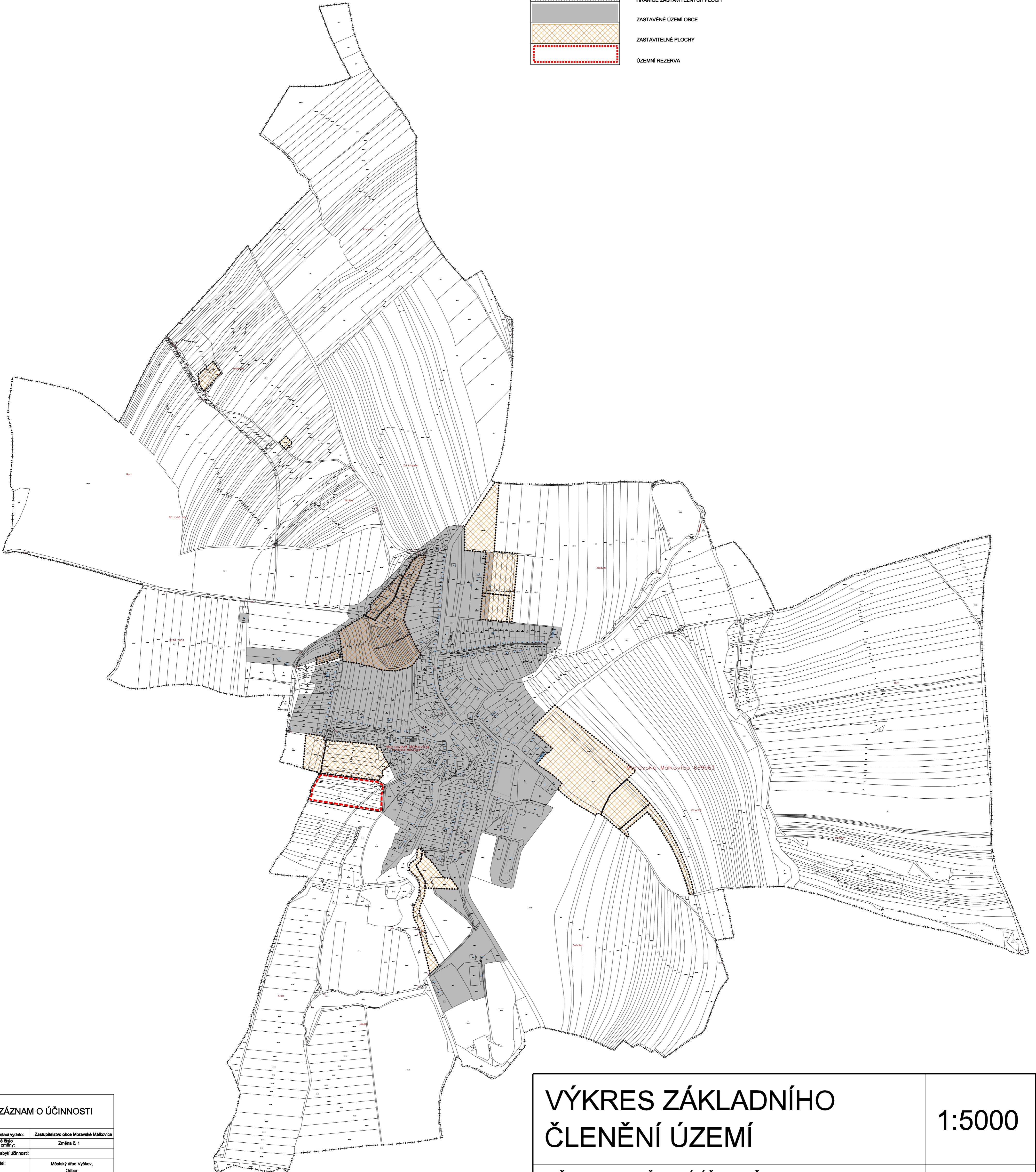


ÚZEMNÍ PLÁN MORAVSKÉ MÁLKOVICE ÚPLNÉ ZNĚNÍ PO ZMĚNĚ Č. 1

LEGENDA:

	HRANICE ÚZEMÍ OBCE
	HRANICE ZASTAVĚNÉHO ÚZEMÍ OBCE
	HRANICE ZASTAVITELNÝCH PLOCH
	ZASTAVĚNÉ ÚZEMÍ OBCE
	ZASTAVITELNÉ PLOCHY
	ÚZEMNÍ REZERVA



ZÁZNAM O ÚČINNOSTI

Dokumentaci vydal:	Zastupitelstvo obce Moravské Málkovice
Poradové číslo poslední změny:	Změna č. 1
Datum nabyl účinnosti:	
Pořizovatel:	Městský úřad Vyškov, Odbor územního plánování a rozvoje
Oprávněná úřední osoba pořizovatele:	
Jméno a příjmení:	Ing. arch. Jiří Pátek
Funkce:	vedoucí odboru
Podpis:	
Otisk úředního razítka:	

VÝKRES ZÁKLADNÍHO ČLENĚNÍ ÚZEMÍ

1:5000

POŘIZOVATEL: MĚSTSKÝ ÚŘAD VYŠKOV

ZPRACOVATEL: STUDIO REGION,
ING. MIROSLAV SAPÍK, VOŘÍŠKOVA 5, 623 00 BRNO, IČ:724 01 681

VEDOUCÍ PROJEKTANT: ING. ARCH. MILOSLAV SOHR, Ph.D.

DATUM: DUBEN 2021

1